

Powiat Goleniowski





Szanowni Państwo,

Z ogromną przyjemnością przedstawiamy Państwu publikację prezentującą Powiat Goleniowski. Niniejszy folder zawiera podstawowe informacje o głównych kierunkach rozwoju gospodarczego i inwestycyjnego w regionie. Przedstawia także walory przyrodnicze i turystyczne powiatu oraz teleadresową bazę gastronomiczno-noclegową. Oprócz ogólnych informacji o powiecie, znajdą tu Państwo również opisy gmin znajdujących się na terenie Powiatu Goleniowskiego, uzupełnionych mapką turystyczno-krajoznawczą z zaznaczonymi szlakami rowerowymi.

Mamy nadzieję, że atrakcyjne położenie geograficzne, wspaniałe warunki przyrodnicze, doskonale przygotowane tereny pod inwestycje i przychylność lokalnych władz oraz mieszkańców, zachęci inwestorów do realizacji swoich inwestycji, a turystów do odpoczynku w naszym regionie.

Ufając, iż informacje i zdjęcia zamieszczone w prezentowanym folderze zachęcą Państwa do odwiedzenia Powiatu Goleniowskiego, życzymy przyjemnej lektury.

Zapraszamy !



POŁOŻENIE GEOGRAFICZNE

Powiat Goleniowski położony jest w zachodniej części województwa zachodniopomorskiego i obejmuje sześć gmin: Goleniów, Maszewo, Nowogard, Osina, Przybiernów, Stepnica. Powiat zajmuje powierzchnię 1.617 km² i jest zamieszkały przez ok. 79.000 osób. Gęstość zaludnienia wynosi 48,5 os./km². Utworzony został w 1999 r. w ramach reformy administracyjnej Polski. Stolicą powiatu jest miasto Goleniów, oddalone 35 km od Szczecina oraz 220 km od Berlina. Przez miasto i powiat przebiegają dwa główne szlaki komunikacji drogowej (droga krajowa nr 3 Szczecin - Świnoujście i nr 6 Szczecin - Gdańsk). Przez teren powiatu prowadzą dwie linie kolejowe: Szczecin Gł. - Świnoujście (przez Goleniów i Łożnicę) oraz Goleniów - Koszalin (przez Nowogard). W Głowicach, w odległości 7 km od Goleniowa, znajduje się jedyny w województwie międzynarodowy port lotniczy Szczecin-Goleniów, który zapewnia stałe połączenia z Warszawą i miastami Europy Zachodniej. Z Goleniowa i innych miejscowości blisko jest do Świnoujścia, gdzie mieści się baza promowa udostępniająca połączenia z państwami skandynawskimi. Geograficznie powiat obejmuje tereny Równiny Goleniowskiej, Równiny Nowogardzkiej oraz zachodnią część Doliny Dolnej Odry. Elementami zróżnicowanego krajobrazu powiatu są miejscami niemal dziewicze lasy Puszczy Goleniowskiej zajmującej większość powierzchni gmin Przybiernów, Stepnica i Goleniów, a także liczne jeziora, wody Zalewu Szczecińskiego, szpalery drzew wzdłuż dróg oraz malownicze i pofałdowane pola. Walory przyrodnicze oraz liczne i cenne zabytki kulturowe powodują, że region jest bardzo atrakcyjny turystycznie, szczególnie dla żeglarzy, wędkarzy, myśliwych, grzybiarzy, a także amatorów wycieczek pieszych, rowerowych, konnych oraz spływów kajakowych.

ATRAKCYJE TURYSTYCZNE

Powiat Goleniowski należy do wyjątkowo atrakcyjnych turystycznie regionów województwa - głównie za sprawą dużych obszarów leśnych, które zajmują 35% ogólnej powierzchni powiatu oraz akwenów wodnych stanowiących prawie 7% jego powierzchni. Krajobraz powiatu jest bardzo urozmaicony, a jego ważnymi elementami, wzbogacającymi turystycznie poszczególne gminy, są liczne i malownicze jeziora. Największymi z nich są: Dąbie, Nowogardzkie oraz Kościuszki. Jeziora wraz z rzekami stwarzają dogodne warunki do wędkowania i czynnego wypoczynku nad wodą. Wymarzonym miejscem do pieszych i rowerowych wypraw, a także zbierania runa leśnego i polowań jest Puszcza Goleniowska. Ze względu na rzadkość występujących tu gatunków fauny i flory utworzone zostały dwa Zespoły Przyrodniczo-Krajobrazowe oraz siedem rezerwatów przyrody.

Brama
Wolińska

Ratusz
w Nowogardzie

Siedziba Starostwa Powiatowego
w Goleniowie

Urząd Gminy i Miasta w Goleniowie



**Kompleks
Rekreacyjno-Sportowy
„Fala” w Goleniowie**

KULTURA

Na terenie powiatu organizowanych jest wiele atrakcyjnych imprez sportowo-kulturalnych.

Najciekawsze z nich to:

- Ogólnopolskie Spotkanie z Poezją Śpiewaną w Goleniowie
- Międzynarodowe Spotkanie Folklorystyczne „Nad Iną” w Goleniowie
- Powiatowe Przeglądy Amatorskiego Ruchu Artystycznego
- Międzynarodowy Festiwal Dziecięcej Twórczości Plastycznej w Goleniowie
- Kupalnoka w Goleniowie (koncerty)
- Festiwal Filmu - Muzyki - Malarstwa „Lato z Muzami” w Nowogardzie
- Międzynarodowy Festiwal Filmów Ekologicznych „Ekofilm” w Nowogardzie
- Międzynarodowe Zawody Motocrossowe w Nowogardzie
- Międzynarodowy Turniej Piłki Siatkowej Juniorek „Goleniów Cup”
- Ogólnopolski Turniej w Mini-Piłce Ręcznej w Goleniowie
- Memoriał Stanisława Steczka w Piłce Ręcznej w Osinie
- Goleniowska Miła Niepodległości
- Ogólnopolskie Wyścigi Kolarskie w Nowogardzie
- Regaty Yacht Klubu Polska w Lubczynie
- Festiwal Piosenki Szantownej w Lubczynie
- Rockowisko w Goleniowie
- Ogólnopolskie Spotkanie z Folklorem „Interfolk” w Goleniowie
- Turniej Tańca Towarzyskiego „O złotą wstęgę Iny”.

GOSPODARKA

Na terenie powiatu funkcjonuje około 7.300 podmiotów gospodarczych. Czołową gałęzią gospodarki jest rolnictwo. Prawie połowę ogólnej powierzchni powiatu stanowią użytki rolne, które w 64% wykorzystane są jako grunty orne. Średnia wielkość gospodarstwa wynosi 18 ha i jest zbliżona do wskaźnika w Unii Europejskiej, jednak przeważają małe gospodarstwa o powierzchni do 5 ha. Duże znaczenie ma przemysł spożywczy i drzewny.

Oczekiwanymi kierunkami rozwoju gospodarczego i inwestycyjnego w regionie są: turystyka i rekreacja, przetwórstwo rolno-spożywcze, przemysł drzewny, rolnictwo ekologiczne oraz usługi i przemysł nieuciążliwy dla środowiska naturalnego.


Z myślą o nowych inwestycjach powołano Goleniowski Park Przemysłowy o powierzchni 300 ha, położony w pobliżu Goleniowa w rejonie Łozienicy, przy skrzyżowaniu drogi krajowej nr 3 z drogą na Lubczynę. Na terenie GPP funkcjonują już liczne inwestycje przemysłowe, magazyny i składy.



GOLENIÓW

POŁOŻENIE GEOGRAFICZNE

Goleniów jest gminą miejską położoną w południowo-zachodniej części Powiatu Goleniowskiego, na terenie trzech krain geograficznych: Doliny Dolnej Odry (teren bagniste wzdłuż jeziora Dąbie i rzeki Odry), Równiny Goleniowskiej porośniętej Puszcza Goleniowską oraz rolniczej, pagórkowatej Równiny Nowogardzkiej. Powierzchnia gminy wynosi 443 km², a liczba mieszkańców ok. 33 tys. Gęstość zaludnienia wynosi ok. 74 os./km². Administracyjnie dzieli się na 32 sołectwa i miasto Goleniów, które zajmując obszar 12,5 km² i licząc ponad 22 tys. ludności, jest jednym z większych miast województwa zachodniopomorskiego. Gmina Goleniów graniczy ze Szczecinem oraz gminami: Maszewo, Osina, Przybiernów, Stepnica, Police, Kobylanka i Stargard Szczeciński. Zachodnie granice gminy opierają się na jeziorze Dąbie oraz Zalewie Szczecińskim. Tereny leśne zajmują 48% powierzchni gminy, a użytki rolne 38%. Obszar gminy i jej stolicę przecina atrakcyjna turystycznie rzeka Ina. Miasto i gmina mają znakomite połączenia komunikacyjne: drogowe, kolejowe, lotnicze, a przez bliskość portu w Świnoujściu także promowe. Przez gminę prowadzi droga ekspresowa S3 łącząca Goleniów (stanowiąca obwodnicę miasta) ze Szczecinem (24 km do skrzyżowania z autostradą A6 i drogą krajową nr 10) oraz drogi krajowe nr 3 Szczecin – Świnouście i nr 6 Szczecin – Koszalin.



ATRAKcje TURYSTYCZNE

Miejscowości gminy położone nad akwenami wodnymi stanowią doskonałe zaplecze rekreacyjne i turystyczne. Typowym przykładem może być letniskowa wieś Lubczyna nad jeziorem Dąbie, która wykorzystując piękne plaże i czystą wodę, systematycznie rozbudowuje swoje zaplecze turystyczne i żeglarskie. Podobne zalety prezentuje również rzeka Ina, która na swej 130-kilometrowej długości jest świetnym miejscem do uprawiania spływów kajakowych. Bogactwo lasów i wód sprawiają, że tereny gminy są rajem dla grzybiarzy i wędkarzy. Bez wątpienia atrakcją turystyczną gminy, podkreślającą piękno i znaczenie Puszczy Goleniowskiej, jest Ośrodek Edukacji Leśnej w Kliniskach. Na obszarze gminy znajdują się dwa rezerваты florystyczne „Uroczysko Święta” i „Wilcze Uroczysko”. Przez południową część gminy prowadzą szlaki turystyczne po Puszczy Goleniowskiej.

HISTORIA I ZABYTKI

Goleniów to dawny gród słowiański. Początki miasta sięgają X wieku, kiedy to w zakolu Iny znajdowała się osada palowa. Prawa miejskie nadał w 1268 r. książę Barnim I. W XIV w. miasto było członkiem Hanzy, posiadało prawo bicia monet, rywalizowało ze Stargardem o prawo żeglugi na Inie. Wiek XVII to trudny okres dla miasta, które przechodzi pod panowanie Szwedów prowadzących gospodarkę rabunkową. W okresie wojen 30-letnich Goleniów zostaje mocno zniszczony.

W XVIII w. miasto przechodzi pod panowanie Prus, następuje rozwój przemysłu drzewnego i tkactwa. Przeszło 700-letnia historia Goleniowa pozostawiła po sobie ślady w postaci wielu zabytków, z których najcenniejszymi są: gotycki kościół św. Katarzyny z XV w., Brama Wolińska, fragmenty murów miejskich, baszta mennicza i baszta prochowa, ruiny kaplicy św. Jerzego, spichlerz z XVII w. Ślady przeszłości spotykamy również w miejscowościach wiejskich gminy, szczególnie warte zwiedzenia są kościoły ryglowe w Miękowie, Podańsku i Głowicach, pałac z XIX w. oraz kościół gotycki w Mostach i ruiny kościoła gotyckiego w Tarnówku.



MASZEWO

POŁOŻENIE GEOGRAFICZNE

Maszewo jest gminą miejską położoną w południowo-wschodniej części powiatu, na skrzyżowaniu dróg prowadzących do Nowogardu i Stargardu Szczecińskiego. Obszar gminy wynosi ok. 211 km² i zamieszkuje go ponad 8.200 osób. Gmina podzielona jest na 24 sołectwa oraz miasto Maszewo, które liczy ponad 3 tys. mieszkańców. Graniczy z gminami: Goleniów, Osina, Nowogard, Dobra, Chociwel, Stara Dąbrowa, Stargard Szczeciński. Gmina ma charakter typowo rolniczy. Średnia wielkość gospodarstwa rolnego wynosi 14,5 ha. Plody rolne wykorzystywane są do produkcji przez miejscowe zakłady przetwórcze. Użytki rolne zajmują 74,2% powierzchni gminy, w tym grunty rolne ok. 57%. Przeważająca część lasów występuje w północno-zachodniej części gminy. Gmina leży poza głównymi szlakami komunikacyjnymi województwa. Przez jej teren przebiega droga nr 144 (łącząca Pyrzyce, Stargard i Nowogard) oraz droga nr 140 prowadząca z Maszewa do Goleniowa.



Pl. Wolności

ATRAKcje TURYSTYCZNE

Czysta i nieskażona przemysłem gmina stwarza doskonałe warunki dla rozwoju bogatej flory i fauny, w tym także rzadkich gatunków zwierząt. W okresie legowym na terenie gminy gnieździ się lub występuje kilkadziesiąt gatunków ptaków. Wśród nich na uwagę zasługuje perkozek, perkoz dwuczuby, łabędź niemy, bąk, bocian biały i czarny, gęgawa, żuraw, kokoszka wodna, czajka, brzęczka. Gmina i miasto Maszewo urzekają różnicowaniem krajobrazu. Lasy, które zajmują znaczną część gminy, obfitują w runo leśne i liczne rejonry łowieckie. Walory przyrodnicze uzupełniają czyste i zasobne w ryby jeziora, które służą również amatorom sportów wodnych.

HISTORIA I ZABYTKI

Maszewo otrzymało prawa miejskie w 1278 r. Pierwsza wzmianka historyczna pochodzi z 1232 r., jednak pierwszy gród powstał najprawdopodobniej w X w. na terenie określanym jako „Góra Zamkowa”. W XIV w. miasto otoczono murami obronnymi. Czasy pruskie to okres stagnacji, dzięki czemu zachowała się małomiasteczkowa forma zabudowy. II wojna



Kościół pw. M.B. Częstochowskiej

światowa spowodowała zniszczenia szacowane na 30%. Maszewo jest jednym z niewielu miast, które w całości zachowało historyczny układ urbanistyczny oraz architekturę. W dzielnicy staromiejskiej, otoczonej dobrze zachowanymi murami z XIV/XV w. przetrwała Baszta Francuska, gotycki kościół z XIII/XV w., kaplica św. Jerzego z 1490 r. oraz liczne domy ryglowe. Warto także zobaczyć w mieście: ratusz wzniesiony w latach 1821-1827, park i pomnik z 1926 r. poświęcony pamięci poległych w I wojnie światowej oraz odwiedzić liczne kościoły. Na terenie gminy interesujące obiekty architektoniczne zachowały się w miejscowościach: Jenikowo - kościół i chaty ryglowe, Przemoczno - kościół z cmentarzem, budynki szachulcowe, Rożnowo - kościół z cmentarzem przykościelnym, Maciejewo - XIX-wieczny zespół pałacowo-parkowy i kościół. Zabytkowe wiejskie obiekty sakralne znajdują się także w Bagnach, Budzieszowcach i Sokolnikach.



Pałac w Maciejewie

NOWOGARD

POŁOŻENIE GEOGRAFICZNE

Nowogard jest gminą miejską położoną we wschodniej części powiatu. Gmina zajmuje obszar 338,7 km² i liczy ponad 25 tys. mieszkańców. Administracyjnie dzieli się na 33 sołectwa i miasto Nowogard (17,5 tys.). Graniczy z gminami: Golczewo, Przybiernów, Osina, Maszewo, Dobra, Radowo Małe, Resko, Płoty. Przez teren gminy przepływa rzeka Sępólna. Teren jest w większości równinny, lekko pofałdowany, miejscami pokryty niewielkimi pagórkami. Lasy zajmują ponad 25% powierzchni, a największym kompleksem leśnym jest część Puszczy Goleńskiej w zachodniej części gminy. Miasto Nowogard leży 60 km od Szczecina i 55 km od wybrzeża Bałtyku przy ważnej trasie komunikacyjnej Szczecin - Koszalin - Gdańsk (droga krajowa nr 6).



Panorama Nowogardu



Ratusz



Jez. Nowogardzkie

ATRAKcje TURYSTYCZNE

Największą atrakcją turystyczną gminy jest sięgające do samego centrum miasta jezioro Nowogardzkie o pow. 112 ha, przy którym znajduje się ośrodek wypoczynkowy z centrum nurkowania oraz strzeżona plaża miejska wyposażona m.in. w 70-metrową zjeżdżalnię wodną. W zachodniej części miasta znajduje się Zespół Przyrodniczo-Krajobrazowy „Sarni Las”, w którym ochronie podlega drzewostan oraz zwierzyna. Na terenie miasta znajduje się użytek ekologiczny „Szuwary Nowogardzkie” obejmujący jezioro Grodzkie z przyległymi terenami, które są miejscem rozmnażania się, żerowania i odpoczynku licznych gatunków ptaków, w tym chronionych (bąk, gągoł, wąsatka). Miasto posiada dobrze rozbudowaną bazę hotelowo-gastronomiczną stanowiącą dobrą bazę wypadową nad morze, do Szczecina czy Berlina, zapewniając jednocześnie wypoczynek nad jeziorem.

HISTORIA I ZABYTKI

Nowogard to dawna osada rybacka o średniowiecznym rodowodzie, położona na półwyspie nie istniejącego jeziora. W XII w. gród był własnością biskupów kamieńskich. Prawa miejskie otrzymał w 1309 r. Po wojnie 30-letniej i licznych pożarach w XVII w. miasto podupadło. W 1684 r. znalazło się pod władaniem elektorów brandenburskich, a później królów pruskich. Podczas walk w marcu 1945 r. zniszczenia sięgnęły 60%. Do 1975 r. Nowogard był siedzibą powiatu.

W Nowogardzie warto obejrzeć: kościół Mariacki z 1334 r. z romańskimi chrzcielnicami i barokowym ołtarzem z XVII w., mury obronne z XIV w., kompleks dawnych zabudowań zamkowych rodu Ebersteinów. W gminie godne uwagi są takie zabytki jak: zespoły pałacowo-parkowe w Kulicach (siedziba rodowa Bismarcka) i Wierzbiecinie, średniowieczne kościoły gotyckie w Długolecie, Jarchlinie, Sikorkach i Słajsinie oraz drzewa pomnikowe - dąb w Błotnie o obw. 660 cm i dwa największe na Pomorzu 700-letnie cisy rosnące w centrum Nowogardu.



Park

OSINA

POŁOŻENIE GEOGRAFICZNE

Typowo rolnicza Osina jest niewielką gminą wiejską położoną w centralnej części powiatu, pomiędzy Goleniowem a Nowogardem. Powierzchnia gminy wynosi 102,2 km², a liczba mieszkańców ok. 3.000 osób. Administracyjnie dzieli się na 10 sołectw. Graniczy z gminami: Goleniów, Przybiernów, Nowogard, Maszewo. Grunty rolne zajmują 57% powierzchni, a 34% terenu pokryte jest pięknymi lasami. Przez równinne tereny gminy przepływają cztery rzeki: Gowienica, Leśnica, Pilesza i Stepnica. Atrakcją stanowi jezioro Kościuszki o powierzchni 48 ha. Przez gminę biegną ważne szlaki komunikacyjne: droga krajowa nr 6 Szczecin - Gdańsk oraz linia kolejowa Szczecin - Goleniów - Kołobrzeg.



Wiatrak w Redostowie

ATRAKcje TURYSTYCZNE

Tereny nadrzeczne i jezioro Kościuszki stanowią bazę łęgową chronionych gatunków ptaków. Na terenie gminy znajdują się cenne stare drzewostany leśne oraz liczne drzewa pomnikowe, np. dęby szypułkowe w Kikorzu (obwód 460 cm) i Osinie (obwód 640 cm) oraz buk pospolity (obwód 435 cm) w Osinie. Lasy na terenie gminy są bogate w zwierzynę łowną (jelenie, sarny, dziki, łosie). Warto odwiedzić dwa rezerваты przyrody: „Krzywicki Mszar” i „Wrzosiec”.

HISTORIA I ZABYTKI

Wieś Osina została założona w XII w. Pierwsza wzmianka pochodzi z 1331 r., gdy wieś należała do rodu Hinderburgów w Kościuszkach. Do końca XVIII w. Osina była niewielką osadą rolniczą. W 1883 r. wybudowano przebiegającą przez Osinę linię kolejową Szczecin - Kołobrzeg. Do najcenniejszych obiektów zabytkowych w Osinie należy cmentarzysko kurhanowe (220 kurhanów) z okresu kultury łużyckiej. Innym atrakcyjnym stanowiskiem archeologicznym jest wczesnośredniowieczne grodzisko w Krzywicach. Ponadto warto zobaczyć: przebudowany w 1905 r. kościół w Bodzęcinie z XV w., kościół ryglowy z XVII/XIX w. Redostowie z 21-metrową drewnianą wieżą (jedna z najwyższych na Pomorzu) oraz cenną emporę, kościół z XVI w. oraz zabudowę ryglową w miejscowości Węgorza. Atrakcją turystyczną stanowi także tablica pamiątkowa w Kikorzu podkreślająca fakt, że w tym miejscu przebiega 15 południk geograficzny długości wschodniej.



Kościół w Bodzęcinie



Kościół w Redostowie

PRZYBIERNÓW

POŁOŻENIE GEOGRAFICZNE

Gmina wiejska Przybiernów położona jest w północnej części powiatu, w odległości 65 km od Szczecina. Powierzchnia gminy wynosi 228 km², ludność liczy ok. 5.400 osób. Administracyjnie podzielona jest na 14 sołectw. Sąsiaduje z gminami: Goleniów, Nowogard, Osina, Stepnica, Golczewo i Wolin. Gmina zajmuje tereny Równiny Goleniowskiej i Równiny Gryfickiej, a większą jej część pokrywa Puszcza Goleniowska. Tereny leśne zajmują 55% powierzchni gminy, a użytki rolne 38%. Na obszarze gminy znajdują się duże jeziora - Czarnogłowy i Przybiernowskie, a przez jej obrzeża przepływają dwie rzeki - Gowienica i Wołczyca.

Dobra komunikacja kolejowa i drogową (m.in. droga krajowa nr 3) zapewniają dogodnie połączenia we wszystkich kierunkach, w tym do Szczecina i miejscowości nadmorskich.



Kapieleśko

ATRAKcje TURYSTYCZNE

Gmina Przybiernów jest wymarzoną miejscą dla turystów lubiących wypoczywać na łonie natury. Większą część powierzchni gminy zajmują piękne lasy, stwarzające doskonałe warunki dla myśliwych, amatorów zbierania grzybów i jagód. Na obszarze gminy znajdują się dwa jeziora, które przyciągają amatorów wędkarstwa. Rzeki przepływające przez gminę dostępne są dla kajakarzy. W pobliżu wsi Rokita znajduje się rezerwat przyrody „Cisowy Bór”. Warto także odwiedzić Zespół Przyrodniczo-Krajozawodowy „Przybiernowskie Cisy”.



Młyn w Babigoszczy

HISTORIA I ZABYTKI

Przybiernów to stara wieś słowiańska. Nazwa pochodzi od słowa „przybór” czyli ozdoby dawnego stroju. W Przybiernowie warto zobaczyć kościół gotycki z 1554 r. z zabytkowym wyposażeniem oraz wiatrak typu koźlak z 1837 r. We wsi Dżisna, w kościele ryglowym z 1600 r. znajduje się bogata polichromia będąca zabytkiem malarstwa ludowego. W Buku znajduje się przepiękny



Kościół w Przybiernowie

dworek rodu Flemingów z XVII w. W Babigoszczy zachował się młyn wodny z XVII w., wykorzystywany obecnie jako motel.



STEPNICA

POŁOŻENIE GEOGRAFICZNE

Stepnica jest gminą wiejską zajmującą północno-zachodnią część powiatu. Graniczy z gminami: Goleniów, Przybiernów, Wolin, Nowe Warpno, Police. Teren gminy ma charakter nizinny o dużym zalesieniu. Ogólna powierzchnia gminy wynosi 294 km², w tym: 39,8% to wody a 32% lasy. Liczba mieszkańców wynosi ok. 5 tys. osób, z czego ponad 2 tys. mieszka w samej Stepnicy. Gmina leży w zasięgu oddziaływania Szczecina i wybrzeża, z którym posiada połączenie poprzez system dróg krajowych i wojewódzkich oraz drogę wodną. Stepnica niewątpliwie wyróżnia się spośród wszystkich miejscowości wschodniego brzegu Zalewu Szczecińskiego. Położona jest obok międzynarodowej trasy A-3, na mało ruchliwej trasie do Wolina, ok. 30 km od portu lotniczego w Goleniowie, między portami morskimi Szczecin i Świnoujście. Dolina Dolnej Odry właśnie tutaj rozszerza się tworząc Rostokę Odrzańską, a dodatkowo wciska się w ląd małą zatoką. Akwen ten dzieli się na Zatokę Stepnicką i Zatokę Wódzską, pomiędzy którymi leży skrawek lądu - Wyspa Adamowa. Od wschodu z Rostoką Odrzańską stykają się przepiękne lasy Puszczy Goleniowskiej. Okolice Stepnicy są krainą bardzo urozmaiconą przyrodniczo.



Przykład starej architektury pomorskiej

ATRAKcje TURYSTYCZNE

Na terenie gminy istnieją doskonałe warunki dla żeglarzy, myśliwych, amatorów zbierania grzybów i jagód. Liczne drogi i szlaki prowadzące przez lasy i łąki doskonale nadają się na wycieczki piesze, rowerowe i konne. Dzięki kilkudziesięciu kilometrom kanałów, rzeki Gowienicy oraz jezior, gmina Stepnica posiada niepowtarzalne i dogodne warunki także dla amatorów spływów kajakowych.

W granicach gminy znajduje się jeden z najcenniejszych fragmentów ujścia Odry, obejmujący część Zalewu Szczecińskiego z Rostoką Odrzańską, Cichymi Wodami i Zatoką Skoszewską. Gmina kusi turystów czystą wodą, piaszczystymi plażami oraz dziką przyrodą Puszczy Goleniowskiej, w której nie brakuje zwierzyny łownej i ptactwa. Dla turystów odwiedzających gminę wyjątkową atrakcją stanowi



Zalew Szczeciński

Zalew Szczeciński. To za jego sprawą Stepnica może zaoferować wiele atrakcji żeglarzom (przystań dla jachtów) oraz wędkarzom (obfitość ryb w Zalewie). W rejonie Czarnocina płytkie wody Zalewu oraz zawsze korzystne wiatry stwarzają najlepsze i najbezpieczniejsze warunki w Polsce do uprawiania windsurfingu - działa tam Szkoła Aktywnego Wypoczynku „Frajda”. Atrakcją jest także port rybacki, w którym turyści mogą kupić świeże ryby. W Stepnicy działa klub żeglarski i motorowodny. Na terenie całej gminy doskonale rozwinięta jest baza hotelowa-gastronomiczna,

nie brakuje także kawiarni, drink-barów i dyskotek. W gminie istnieje jeszcze wiele terenów przeznaczonych pod zabudowę rekreacyjno-hotelową, pól namiotowych oraz marin i małych przystani sportowo-żeglarskich.

HISTORIA I ZABYTKI

Niezwykle dogodne warunki przyrodniczo-geograficzne wykorzystali dawno temu pierwsi osadnicy, zakładając tu osadę rybacką. Nazwa osady Stepnica po raz pierwszy wymieniana jest w 1269 r. i mogła oznaczać błotniste rzeki lub zarośnięte sitowiem jeziora. Wieś zniszczona została podczas pożaru w 1739 r. W czasie II wojny światowej walczyła tu I Armia Wojska Polskiego. Najcenniejszym zabytkiem gminy jest piękny kościół klasycystyczny z 1741 r. w Stepnicy. Warto zwrócić także uwagę na zabytkowe budynki z przełomu XIX i XX w. Ośmiu kilometrów od siedziby gminy leży Widzeńsko, którego główną atrakcją jest zabytkowa leśniczówka z XVIII w. W Czarnocinie i Kopicach znajdują się rezerваты przyrody: „Czarnocin” i „Białodrzew Kopicki”.



Port rybacki

AKTUALNE TERENY INWESTYCYJNE W POWIECIE GOLENIOWSKIM (stan na rok 2006)

GOLENIOWSKI PARK PRZEMYSŁOWY

Gmina Goleniów położona jest w północno-zachodniej Polsce, w odległości 35 km od Szczecina i 65 km od Świnoujścia. Goleniów jest gminą przemysłowo-rolniczą z dominacją przemysłu meblarskiego, drzewnego, opakowań kartonowych i blaszanych, chemicznego, tekstylnego i spożywczego.

Goleniowski Park Przemysłowy (GPP) jest w pełni uzbrojonym technicznie terenem o powierzchni 300 ha, przeznaczonym pod obiekty produkcyjne. Na terenie Parku działa 50 ha Specjalna Strefa Ekonomiczna.

W GPP inwestycje rozpoczęły już firmy zajmujące się przetwórstwem rolnym, produkcją żywności, obróbką skór, konfekcjonowaniem i obróbką kamieni dekoracyjnych oraz produkcją przędzy dywanowej. Wśród inwestorów są firmy z Danii, Belgii, Holandii, Korei Południowej i Polski, które w latach 2003-2005 zakupiły ponad 90 ha gruntów pod budowę nowych

Goleniowski Park Przemysłowy ze Specjalną Strefą Ekonomiczną zarządzany jest bezpośrednio przez Burmistrza Gminy, a wszelkie prace związane z jego rozwojem, inwestycjami i funkcjonowaniem prowadzone są przez pracowników gminy Goleniów.

Firmy inwestujące w Goleniowie skorzystały z:

- szybkiej i fachowej pomocy Urzędu Gminy i Miasta,
- doskonałego położenia logistycznego GPP,
- programu ulg i pomocy dla przedsiębiorców inwestujących na terenie gminy Goleniów.

Urząd Gminy i Miasta ułatwia inwestorom szybkie zdobycie poszukiwanych informacji, a także gwarantuje daleko idącą pomoc organizacyjną i techniczną. Jakość i sprawność działania gminy Goleniów potwierdza Certyfikat Jakości ISO 9001 otrzymany w 2004 r.

Wysoką atrakcyjność inwestycyjną gminy poświadcza działanie firm, które funkcjonują i rozwijają się na jej terenie już od wielu lat, np.:

- SWEDWOOD (produkcja mebli),
- CARNAUD METALBOX-GOPAK (produkcja opakowań blaszanych),
- LOHMANN & CO. AG - DROBIMEX (produkcja i przetwórstwo drobiu),
- GOLBLAT (produkcja półproduktów meblarskich),
- BALTIC SPINNING - SPIN GROUP (produkcja przędzy dywanowej),
- FAYMONVILLE (produkcja przyczep i naczip).

Gmina otwarta jest na współpracę międzynarodową, zbliżenie między narodami i propagowanie idei wspólnej Europy, co dostrzeżone zostało przez Radę Europy w Strasburgu, która przyznała gminie w 2001 r. Dyplom Europy, a w 2003 r. Flagę Europy.

Do doskonałego położenie lokalizacyjne, komunikacyjne oraz dobrze rozwinięta infrastruktura zapewniają szybki i tani przepływ towarów i usług w kraju i w Europie.

Na atrakcyjność gospodarczą tego terenu wpływa przede wszystkim: wysoki poziom wykształcenia kadry pracowniczej (bogate zaplecze naukowo-dydaktyczne na miejscu, w pobliskim Szczecinie i Koszalinie), dobrze rozwinięta infrastruktura gospodarcza gminy (sieć dróg, banki, sieć telekomunikacyjna, itp.), bezpośrednie położenie przy autostradzie nr 3 i drodze krajowej nr 6 - do Gdańska i dalej krajów bałtyckich, bezpośrednie położenie przy linii kolejowej Szczecin - Świnoujście (istnieje możliwość doprowadzenia bocznic kolejowej), bliskość nowoczesnego, międzynarodowego portu lotniczego Szczecin-Goleniów, położonego 5 km od Goleniowa, możliwość korzystania z infrastruktury



technicznej Szczecina i Świnoujścia, szczególnie z portów i przepraw promowych do krajów skandynawskich, bliskość przejść granicznych w Kołbaskowie, Lubieszynie i Rosówku, położonych ok. 50 km od miasta, oraz Berlina położonego o 200 km od Goleniowa, odległość do Szczecina 35 km, do Świnoujścia 65 km i do Stargardu Szczecińskiego 30 km. Zapewnia to nieograniczony dostęp do rynków pracy i pozyskania kadry pracowniczej również z tych rejonów, dynamiczny rozwój usług i drobnej przedsiębiorczości (w mieście i gminie działa prawie 3.200 podmiotów gospodarczych).

Goleniowski Park Przemysłowy promowany jest przez Państwową Agencję Informacji i Inwestycji Zagranicznych jako jedna z najlepszych narodowych ofert inwestycyjnych.

W Gminie Goleniów opracowano i wdrożono do życia „Program Pomocy Regionalnej dla Przedsiębiorców Inwestujących na Terenie Gminy Goleniów”. Celem programu jest pomoc regionalna dla wspierania nowych inwestycji lub tworzenia nowych miejsc pracy związanych z nowymi inwestycjami. Podstawowym warunkiem skorzystania z tej formy pomocy jest rozpoczęcie działalności gospodarczej po raz pierwszy, podejmowanie nowych inwestycji i tworzenie nowych miejsc pracy.

Przedsiębiorcy, którzy zainwestują na terenie Gminy Goleniów po raz pierwszy zwolnieni są z podatku od nieruchomości za grunty, budynki i budowle na okres: 1 roku w 100%, w drugim roku w 50%.

Ulgi powyższe nie są obwarowane dodatkowymi warunkami i dotyczą wszystkich bez względu na zainwestowaną kwotę i ilość stworzonych miejsc pracy.

Z podatku od nieruchomości za grunty, budynki, budowle lub ich części zajęte na prowadzenie działalności gospodarczej lub usługowej zwolnieni są również przedsiębiorcy, którzy zrealizują nowe inwestycje, na okres:

- 1 roku - jeśli w wyniku inwestycji zainwestowano kwotę przekraczającą równowartość 30 tys. Euro i utworzono co najmniej 5 miejsc pracy dla mieszkańców Gminy Goleniów,
- 2 lat - jeśli w wyniku inwestycji zainwestowano kwotę przekraczającą równowartość 50 tys. Euro i utworzono co najmniej 15 miejsc pracy dla mieszkańców Gminy Goleniów,
- 3 lat - jeśli w wyniku inwestycji zainwestowano kwotę przekraczającą równowartość 80 tys. Euro i utworzono co najmniej 25 miejsc pracy dla mieszkańców Gminy Goleniów,
- 4 lat - jeśli w wyniku inwestycji zainwestowano kwotę przekraczającą równowartość 100 tys. Euro i utworzono co najmniej 35 miejsc pracy dla mieszkańców Gminy Goleniów,
- 5 lat - jeśli w wyniku inwestycji zainwestowano kwotę przekraczającą równowartość 150 tys. Euro i utworzono co najmniej 45 miejsc pracy dla mieszkańców Gminy Goleniów.

Z powyższych ulg mogą korzystać również przedsiębiorcy, którzy rozszerzają swoją działalność. Zwolnienia obejmują w tym wypadku tylko nową inwestycję, tzn. nowo nabyte grunty, nowo wybudowane budynki, budowle lub ich części przeznaczone na prowadzenie działalności gospodarczej.

Na terenie gminy obowiązują jedne z najniższych stawek podatkowych, począwszy od podatków od nieruchomości, a skończywszy na podatkach od środków transportu.

Ulgi obejmują także nakłady poniesione na:

- utworzenie nowego przedsiębiorstwa,
- zakup i rozbudowę istniejącego przedsiębiorstwa,
- dokonywane zmiany produkcji, produktów lub procesu produkcyjnego,
- wartości niematerialne i prawne, np. zakup licencji, uzyskanie patentów, zakup nie opatentowanej wiedzy technicznej i technologicznej oraz z zakresu organizacji i zarządzania.

Lokalizacja firmy w Specjalnej Strefie Ekonomicznej, będącej podstrefą Kostrzyńsko-Słubickiej Specjalnej Strefy Ekonomicznej, gwarantuje dodatkowo:

- zwolnienie z podatku dochodowego (CIT) do 2017 r.,
- zwolnienie z podatku od nieruchomości do 100%, wynikające z „Programu Pomocy Regionalnej dla Przedsiębiorców Inwestujących na Terenie Gminy Goleniów”,
- tereny z pełną infrastrukturą techniczną.

Małe i średnie przedsiębiorstwa podejmujące działalność na terenie Specjalnej Strefy Ekonomicznej korzystają ze zwolnienia z podatku dochodowego CIT w wysokości 65% poniesionych nakładów inwestycyjnych lub 65% dwuletnich kosztów pracy (koszty płacy brutto i inne obowiązujące płatności związane z zatrudnieniem nowych pracowników).

Duże przedsiębiorstwa korzystają ze zwolnienia z podatku dochodowego CIT w wysokości 50% poniesionych nakładów inwestycyjnych lub 50% dwuletnich kosztów pracy (koszty płacy brutto i inne obowiązujące płatności związane z zatrudnieniem nowych pracowników)

Warunkiem udzielenia pomocy z tytułu tworzenia nowych miejsc pracy jest ich utrzymanie przez co najmniej 5 lat.

DANE TELEADRESOWE:

Urząd Gminy i Miasta w Goleniowie

72-100 Goleniów, Plac Lotników 1

tel. +48 91 469 82 00 lub 222

fax +48 91 469 82 98

e-mail: promocja@goleniow.pl, www.goleniow.pl

MASZEWO TERENY INWESTYCYJNE:

nazwa:

„Baszta Francuska”, działka nr 90, Obręb: 2 m Maszewo

przeznaczenie:

Forma zagospodarowania do uzgodnienia. Jest to obiekt zabytkowy, wpisany do rejestru zabytków, pozycja nr 408. Obiekt datowany XIV-XV w., styl gotycki, gzyms wieńczący z 1884 r.
powierzchnia: kubatura - 296 m³, pow. użytkowa - 19,62 m², ilość kondygnacji - 4

uwagi: Posiadamy opracowaną inwentaryzację obiektu.

nazwa:

Działka nr 90, Obręb: Maszewko II

przeznaczenie:

Przemysł, budownictwo, składy.

powierzchnia: 4,0125 ha.

nazwa:

Działka zabudowana nr 19/5, Obręb: 2 m Maszewo

przeznaczenie:

Usługi o charakterze publicznym, komercyjnym.

powierzchnia:

pow. działki 243 m², pow. użytkowa budynku – 232,8 m², kubatura – 960 m³

uwagi: Dawne magazyny.

nazwa:

Działka zabudowana nr 313/2, Obręb: Przemocz

przeznaczenie:

Usługi o charakterze nieuciążliwym.

powierzchnia:

pow. użytkowa budynku – 389,45 m², pow. dz. 768 m²

uwagi: Obiekt po byłej szkole w Przemocz.

nazwa:

Działka zabudowana nr 19/6, Obręb: 2 m Maszewo

przeznaczenie:

Usługi o charakterze publicznym, komercyjnym.

powierzchnia: pow. użytkowa budynku – 1200 m²

uwagi: Były spichlerz zbożowy. Centrum miasta.

nazwa:

Działka nr 599, Obręb: Maszewo 3

przeznaczenie:

Przemysł, budownictwo.

powierzchnia: 5,4663 ha

DANE TELEADRESOWE:

Urząd Miejski w Maszewie

72-130 Maszewo, Plac Wolności 2

tel. +48 91 418 75 67, fax +48 91 418 75 06

www.maszewo.pl, www.maszewo.com.pl

e-mail: urzadz@maszewo.pl



NOWOGARD TERENY INWESTYCYJNE:

nazwa:

Działka niezabudowana

powierzchnia:

2 ha położone przy ul. Górnej (wydzielona część działki 6/1 o łącznej powierzchni 8 ha, tzw. farmy elektrowni wiatrowych).

właściciel:

gmina Nowogard.

przeznaczenie:

W/g planu zagospodarowania przestrzennego: przemysł,

składy bazy.

forma i metoda zbycia praw: Sprzedaż.

uzbrojenie w media: Możliwość podłączenia energii elektrycznej

(zasilenie energetyczne o mocy 1 MW), gazu, wody i kanalizacji ściekowej, mała odległość od mediów.

nazwa:

Działka niezabudowana

powierzchnia:

10 ha (część działki 411/11, położona pomiędzy zakładem firmy Rieter Automotive Poland a projektowaną obwodnicą miasta) – przy drodze krajowej nr 6 Szczecin - Gdańsk.

właściciel: Agencja Nieruchomości Rolnych.

przeznaczenie:

W/g planu zagospodarowania przestrzennego: przemysł,

składy bazy.

forma i metoda zbycia praw: Sprzedaż.

uzbrojenie w media: Możliwość podłączenia energii elektrycznej

(zasilenie energetyczne o mocy 1,5 MW), gazu, wody i kanalizacji ściekowej, niewielka odległość od mediów.

DANE TELEADRESOWE:

Urząd Miejski w Nowogardzie

72-200 Nowogard, pl. Wolności 1

Wydział Promocji i Rozwoju Gospodarczego

tel. +48 91 392 55 54 oraz 392 62 93

fax +48 91 392 62 06

www.nowogard.pl

e-mail: promocja@nowogard.pl



OSINA

TERENY INWESTYCYJNE:

nazwa:

Obręb: Kikorze, dz. nr 63

przeznaczenie:

Tereny zabudowy usługowej, obiektów produkcyjnych, składów i magazynów, U/P-7.

powierzchnia: 1,34 ha

uwagi:

- działka graniczy z drogą krajową nr 6 relacji Szczecin - Gdańsk
- infrastruktura: w odległości ok. 50 m wodociąg, gaz ziemny, energia el., światłowód tel.;
- dostępność komunikacyjna: odległość do portu lotniczego w Goleniowie – 10 km, do Szczecina - 50 km, do granicy z Niemcami - 55 km, do stacji PKP w Osinie – 3 km;
- w pobliżu (200 m) zlokalizowana jest restauracja „15 Południk”.

nazwa:

Obręb: Osina

- cz. dz. nr 126

- cz. dz. 127

- cz. dz. 128/1

- dz. 128/2

- dz. 129

przeznaczenie:

Tereny zabudowy usługowej, obiektów produkcyjnych, składów i magazynów, U/P-5.

powierzchnia: 3,12 ha – pow. objęta planem (powierzchnia całego kompleksu działek wynosi - 8,72 ha).

uwagi:

- wszystkie działki graniczą ze sobą;
- dz. nr 129 stanowi własność Agencji Nieruchomości Rolnych OT Szczecin, pozostałe działki – własność gminy;
- infrastruktura: w odległości ok. 100 m wodociąg, gaz ziemny, energia el., światłowód tel.;
- dostępność komunikacyjna: odległość do portu lotniczego w Goleniowie – 13 km, do Szczecina - 50 km, do granicy z Niemcami - 55 km, do stacji PKP w Osinie – 200 m.

DANE TELEADRESOWE:

Urząd Gminy w Osinie
72-221 Osina, Osina 62
tel./fax +48 91 391 03 90
e-mail: ug@osina.pl
www.ug.osina.ibip.pl

Tereny inwestycyjne stanowiące własność Skarbu Państwa

Agencja Nieruchomości Rolnych OT w Szczecinie,
Starostwo Powiatowe w Goleniowie:

nazwa:

Obręb: Osina, dz. nr 89

przeznaczenie:

Tereny zabudowy usługowej, obiektów produkcyjnych, składów i magazynów, U/P-4.

powierzchnia: 1,34 ha

uwagi:

- właściciel działki: Skarb Państwa (Starostwo Powiatowe w Goleniowie);
- infrastruktura: w odległości ok. 100 m wodociąg, gaz ziemny, energia el., światłowód tel.;
- dostępność komunikacyjna: odległość do portu lotniczego w Goleniowie – 10 km, do Szczecina - 50 km, do granicy z Niemcami - 55 km, do stacji PKP w Osinie – 200 m.

nazwa:

Obręb: Osina, dz. nr 188

przeznaczenie:

Tereny zabudowy usługowej, obiektów produkcyjnych, składów i magazynów, działalność hurtowa, warsztatowa, U/P 10, 11.

powierzchnia: 9,11 ha

uwagi:

- właściciel działki: Agencja Nieruchomości Rolnych - tel. 091 5789370;
- infrastruktura: w odległości ok. 100 m wodociąg, gaz ziemny, energia el., światłowód tel.;
- dostępność komunikacyjna: odległość do portu lotniczego w Goleniowie – 10 km, do Szczecina - 50 km, do granicy z Niemcami - 55 km, do stacji PKP w Osinie – 200 m.

Ponadto na terenie Gminy Osina występują tereny inwestycyjne w zasobie prywatnym. Są to głównie obszary w m. Redostowo i Kikorze, położone wzdłuż drogi krajowej nr 6 relacji Szczecin – Gdańsk (Goleniów – Nowogard).

Charakterystyka gruntów - terenów inwestycyjnych prywatnych:

obręb: Redostowo

- teren zabudowy usługowej, obiektów produkcyjnych, składów, magazynów - 28,91 ha;
- teren zabudowy usługowej - 11,79 ha.

obręb: Kikorze

- teren zabudowy usługowej, obiektów produkcyjnych, składów, magazynów - 40,82 ha.



Dąb - Park Dworski



PRZYBIERNÓW OFERUJE DO SPRZEDAŻY:

Obręb: 4 Przybiernów

- 35 działek położonych na uboczu miejscowości, przeznaczonych pod zabudowę mieszkaniową o pow. od 774 do 1.270 m²;
- 4 działki w Przybiernowie, w bezpośrednim sąsiedztwie drogi szybkiego ruchu o pow. od 3.773 do 22.900 m²;
- 2 działki położone w Przybiernowie na uboczu miejscowości, przeznaczone na cele produkcyjno-usługowe o pow. 29.311 i 32.412 m²;
- Obręb Czarnogłowy - 14 działek przeznaczonych na cele rekreacyjne z funkcją mieszkaniową o pow. od 544 do 3.796 m²;
- Obręb Miodowice - działka o pow. 2,35 ha zabudowana budynkiem hali magazynowej o pow. użytkowej 419,05 m²;
- Obręb Łoźnica - działka o pow. 7.9503 ha zabudowana zespołem pałacowo - parkowym wpisanym do rejestru zabytków, w tym park o pow. 0,9860 ha.

Wymagane jest uzgodnienie z Wojewódzkim Konserwatorem Zabytków programu zagospodarowania zabytku oraz dalszego korzystania z zabytku wraz z harmonogramem prac remontowo-adaptacyjnych.

Szczegółowe informacje:

Urząd Gminy w Przybiernowie (pokój nr 8)
72-110 Przybiernów, ul. Ciszowa 3
tel. +48 91 418 64 51 w. 54

STEPNICA

Urząd Gminy w Stepnicy posiada w zasobach komunalnych morski port rybacki w Stepnicy, w skład którego wchodzi dwa baseny:

1. Basen Rybacki - Port Rybacki o łącznej powierzchni 8.410 m². W skład infrastruktury portu wchodzi następujące urządzenia hydrotechniczne: nabrzeże utwardzone o długości 64 m, falochron, pomieszczenia biurowosocjalne. Do wiodących funkcji w porcie należy rybołówstwo zalewowe. Część basenu może być przeznaczona do dzierżawy, a w przyszłości do sprzedaży z przeznaczeniem na tzw. marinę.

2. Basen Kolejowy - Port Przeładunkowy w Stepnicy. W porcie można prowadzić przeładunki oraz żeglugę pasażerską. Port morski w Stepnicy dysponuje powierzchnią o obszarze 16.750 m² mogącą być wykorzystywaną do składowania towarów.

Ponadto w bezpośrednim sąsiedztwie portu znajduje się teren do sprzedaży o pow. 5,4403 ha w pełni uzbrojony (kanalizacja, woda, gaz, energia elektryczna) i przeznaczony pod zabudowę dla przemysłu nieuciążliwego lub pod infrastrukturę turystyczną, którego właścicielem są Polskie Koleje Państwowe S.A.

Dane techniczne portu:

- obrotnica przed wejściem do portu 110 m;
- szerokość wejścia pomiędzy głowkami falochronu 18,5 m;
- szerokość basenu 40 m;
- długość nabrzeża północnego 165 m;
- długość nabrzeża południowego 145,5 m;
- głębokość basenu 3,5 m.

Do portu w Stepnicy mogą zawiązać jednostki o głębokości zanurzenia do 3,10 m, natomiast przy wyższych stanach wody i dodatkowej zgodzie Urzędu Morskiego do 3,20 m i długości jednostki bez steru dziobowego do 60 m, ze sterem dziobowym do 75 m.

Port posiada pełne uzbrojenie w postaci utwardzonych dróg dojazdowych i placów składowych, energii elektrycznej, kanalizacji sanitarnej, wodociągu i gazu.

Na nabrzeżu północnym znajdują się kontenery biurowo-socjalne oraz bosmanat Urzędu Morskiego w Szczecinie. Na nabrzeżu południowym znajduje się waga samochodowa i dźwig.

Stepnica posiada dogodne połączenia drogowe drogami kategorii powiatowej, wojewódzkiej i krajowej w kierunku Szczecina, Świnoujścia i Gdańska, drogą powiatową nr 110 w kierunku Wolin - Świnoujście, drogą wojewódzką nr 112 w kierunku Goleniowa oraz drogi krajowej nr 3 relacji Szczecin - Świnoujście i drogi krajowej nr 6 relacji Szczecin - Gdańsk.

Odległość portu w Stepnicy do toru wodnego Szczecin - Świnoujście wynosi 3,5 km. Port w Stepnicy posiada bezpośrednie połączenia z portami w:

1. Szczecinie (odległość 28 km),
2. Świnoujściu (odległość 45 km),
3. Trzebieży (odległość 8 km),
4. Police (odległość 7-9 km),
5. Nowe Warpno (odległość 33 km).



LEGENDA

- | | | |
|----------------------|-----------------|-------------------|
| granica powiatu | Urząd Miejski | kościoły |
| drogi krajowe | policja | restauracje, bary |
| drogi wojewódzkie | straż pożarna | pola namiotowe |
| drogi powiatowe | ośrodki zdrowia | hotele |
| drogi inne | przychodnie | parkingi |
| linie kolejowe | nadleśnictwa | postoje taxi |
| odległości w km | porty jachtowe | jazda konna |
| tereny zabudowane | apteki | agroturystyka |
| tereny przemysłowe | poczta | dwory, pałace |
| lasy, tereny zielone | lotnisko | muzea |
| łąki, bagna | trasy rowerowe | pomniki przyrody |
| rzeki, jeziora | plaża | stacje benzynowe |

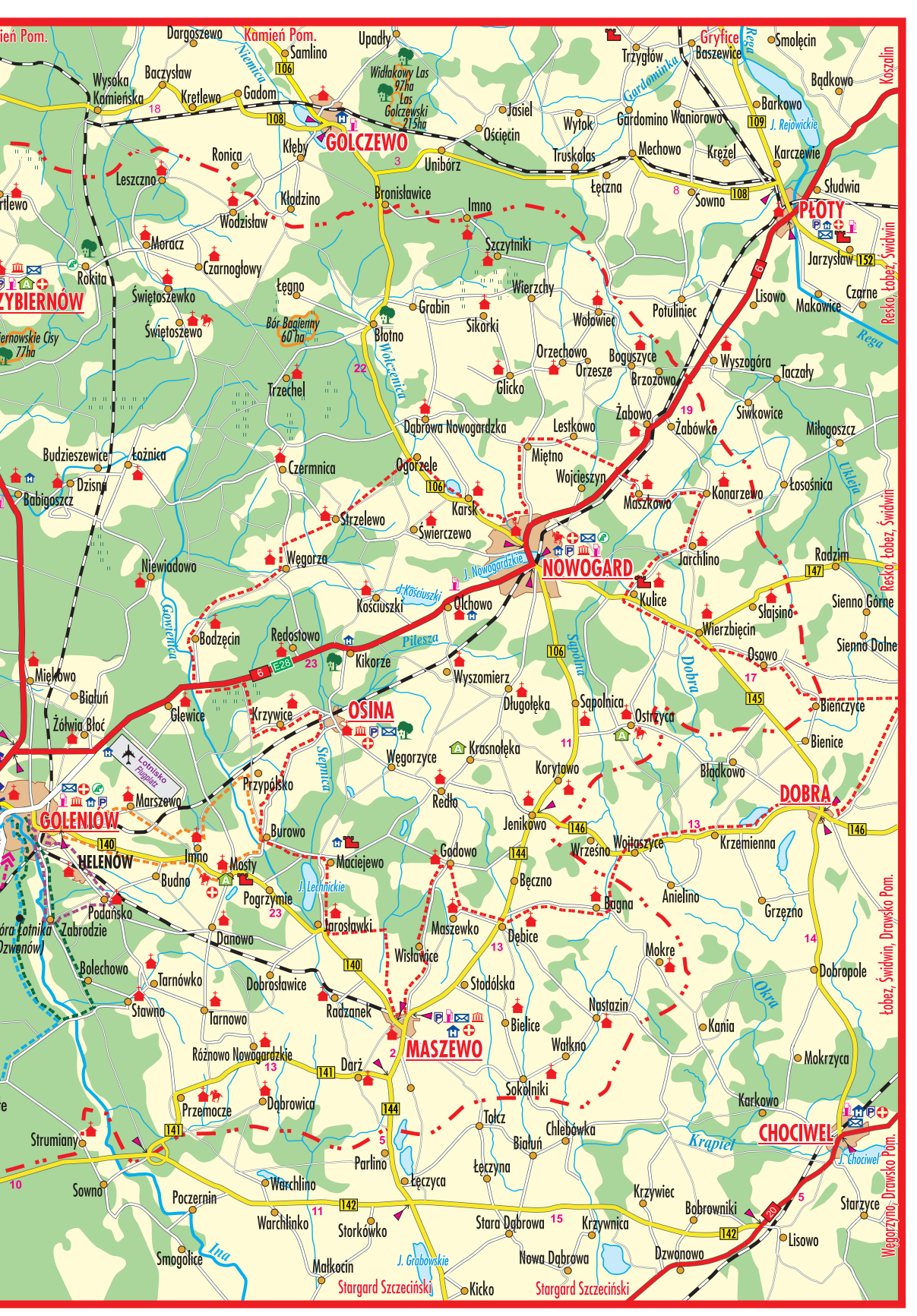
POWIAT GOLEŃOWSKI



TRASY ROWEROWE

- Trasa RÓWNINA NOWOGARDZKA - 122 km**
Nowogard - Karsk - Ogorzele - Bodzęcin - Krzywice - Osina - Burowo - Maciejewo - Jarosławki - Maszewo - Dębice - Bagna - Krzemienna - Dobra - Rogowo - Osowo - Wierzbiczin - Kulice - Konarzewo - Miętno - Nowogard
- Trasa DO KRÓLA PUSZCZY I NAD DOLINĘ GOWIENICY - 24 km**
Goleniów - Marszewo - Dąb Pańszczyński - Dolina Gowienicy - Przypółsko - Burowo - Mosty - Budno - Goleniów
- Trasa NAD WODĘ, PO SŁOŃCE I ZAPACH ŁĄK - 31 km**
Goleniów - „Rozdroże pod wiaduktem” - Warcisławskie Zakole - Lubczyna - Borzysławiec - Komarowo - Łozienica - Goleniów
- Trasa GMINNE KRAJOBRAZY - 20 km**
Goleniów - Żdźary - Łaniewo - Krępsko - Drzewo Pokoju - Żdźarska łąka - Goleniów
- Trasa SZLAKIEM KOROWODÓW NOCY ŚWIĘTOJAŃSKIEJ I TAJEMNIC PRZESZŁOŚCI - 21 km**
Goleniów - Góra Dzwonów - Łęsko - Bącznik - Bolechowo - Zabrodzie - Goleniów
- Trasa PRZEZ GÓRĘ DZWONÓW DO LIPY ANNY - 31 km**
Goleniów - Góra Dzwonów - Łęsko - Lipa „Anna” - Kliniska - Rurzyca - Goleniów
- Trasa DO KRÓLEWSKIEGO ŹRÓDŁKA, PIEKIELNEJ DOLINY I KOŚCIELKA W KRĄTĘ - 16 km**
Goleniów - Zabrodzie - Podańsko - Helenów - Goleniów
- Część odcinka Międzynarodowego Szlaku Kolarskiego DOOKOŁA ZALEWU SZCZECIŃSKIEGO**
Kąty - Budzień - Stepnica - Gąsierzyno - Kopice - Czarnocin - Żarnowo - Racimierz - Łąka - Jarszewko





BAZA TELEADRESOWA

GMINA GOLENIÓW

Gastronomia:

- Restauracja Chińska „Phoenix”
Goleniów, ul. Wojska Polskiego 4/5
tel. 091 418 21 14
- Karczma „U Anny”
Kliniska, tel. 091 418 14 11
- Pizzeria – Kawiarnia – Grill Bar „Zakątek”
Goleniów, ul. Konstytucji 3-go Maja 4
tel. 091 418 32 86
- Bar „Mekong”
Goleniów, ul. Nadrzeczna 8
- Pizzeria „U Jacka”
Goleniów, ul. Konstytucji 3-go Maja 35
- Bagietteria & Pub „Bonjour”
Goleniów, ul. Szczecińska 1A
- Restauracja „Labirynt”
Goleniów, ul. Konstytucji 3-go Maja 30
tel. 091 418 34 24
- Pub „La Strada”
Goleniów, ul. Pułaskiego 1A
- Pub „Kameralna”
Goleniów, ul. Kwiatowa
- Zajazd „Broadway”
Kliniska Wielkie, ul. Kolejowa 2

Noclegi:

- Hotel „Ikar”
Goleniów, ul. Wł. Jagiełły 4
tel. 091 418 31 22, 091 418 22 01
- Pensjonat „Graf”
Goleniów, ul. Kościuszki 10A
tel./fax 091 407 12 89
- Hotelik Myśliwski
Kliniska, Łęsko, tel. 091 418 14 70
- Plaża i Przystań Żeglarska Młodzieżowego
Domu Kultury i Sportu
Lubczyna, tel. 091 419 16 12
- Zajazd „Broadway”
Kliniska Wielkie, ul. Kolejowa 2
- „Domek Pilota”
Port Lotniczy Szczecin-Goleniów Sp. z o.o.
Goleniów, Glewice 1A
tel. 091 481 74 00, 091 418 33 83
e-mail: epscooperations@airport.com.pl
www.airport.com.pl/hotel.htm
- JF „Duet” S.C.
Goleniów, ul. Maszewska 19
tel. 091 464 75 99, e-mail: jfduet@op.pl

GMINA NOWOGARD

Gastronomia:

- Restauracja i Kawiarnia „Kamena”
Nowogard, ul. 3-go Maja 15
tel. 091 392 22 25
- Restauracja, Kawiarnia „Oskar”
Nowogard, ul. 3-go Maja 15
tel. 091 392 00 91

- Night Club i Restauracja „Przystań”
Nowogard, ul. Zielona 1
tel. 091 392 02 21
- Jadalnia „Piwnica”
Nowogard, Pl. Wolności 1
tel. 091 392 00 95
- Bar „Barnim”
Nowogard, ul. 3-go Maja 30
tel. 091 392 16 54
- Pizzeria „Fantazja”
Nowogard, ul. 5 Lutego 2
tel. 091 392 07 50
- Pizzeria „Neptun”
Nowogard, Pl. Szarych Szeregów 7
tel. 0601 855 659
- Kuchnia Chińska „Snackbar” PAULA
Nowogard, Pl. Wolności 7
- Restauracja „Okraglak”
Nowogard, ul. Zielona 9

Noclegi:

- Hotel „Kamena”
Nowogard, ul. 3-go Maja 51
tel. 091 392 22 25
- Hotel „Oskar”
Nowogard, ul. 3 Maja 15
tel. 091 392 00 91
- Hotel „Przystań”
Nowogard, ul. Zielona 1
tel. 091 392 02 21
- Akademia Europejska Kulice – Külz
Nowogard, Kulice 24
tel. 091 391 33 83, tel. kom. 0 509 25 09 32
e-mail: akademiakulice@pro.onet.pl

Kampingi:

- Kąpielisko miejskie, domki turystyczne
Nowogard, ul. Poznańska 3
tel. 091 392 05 64
e-mail: romulus@aquanowogard.pl
- Kemping „U Henie”
Nowogard, ul. Wojska Polskiego
tel. 091 392 13 15
- Ośrodek Wypoczynkowy, Szkoła Nurkowania
Nowogard, ul. Promenada 3

Agroturystyka:

- Jerzy Furmańczyk
Nowogard, Ostrzyca 60
tel. 091 391 87 77
- Kazimierz Bąk
Nowogard Krasnolęka 20
tel. 091 391 04 84

Pokoje gościnne:

- Barbara Labocha „Am See”
Nowogard, ul. Zielona 1
tel. 091 39 20 342
- Ewa Żytko
Nowogard, ul. Promenada 5/1
tel. 091 392 26 71

GMINA MASZEWO

Gastronomia/Noclegi:

- Restauracja - Motelik
Maszewo, ul. Stargardzka 11
Maszewo, ul. Stargardzka 6B - noclegi
tel. 091 418 78 95
e-mail: irena@onet.pl
- Pałac Maciejewo, Maszewo
tel. 091 418 12 85, fax 091 418 11 30
e-mail: palac@pomerania.com.pl
www.palacmaciejewo.szcin.pl

GMINA PRZYBIERNÓW

Gastronomia:

- Bar „BRZOZA”
Babigoszcz, (parking przy trasie A3)
- Bar „FRYKAS”]
72-110 Przybiernów, ul. B. Chrobrego
- „GOSPODA”
72-110 Przybiernów, ul. B. Chrobrego 48a
- Bar „AS”
72-110 Przybiernów, (parking przy trasie A3)
- Kąpielisko „JAMA”
Plaża w Przybiernowie, (sezon letni)
- Bar - Dyskoteka „WULKAN”
72-110 Przybiernów, ul. B. Chrobrego
- KARCZMA POD NIEBEM
Brzozowo, 72-110 Przybiernów
- Bar „PORTO”
72-121 Czarnogłowy, ul. Dąbrowskiego,
- Bar „KEBAB HAUSE”
Babigoszcz, 72-122 Łoźnica (obok stacji PKN Orlen)

Noclegi:

Gospodarstwa agroturystyczne:

- Gospodarstwo Agroturystyczne „DWOREK OSTĘP”
Machowica 1, 72-110 Przybiernów
tel. 091 418 64 00, tel. kom. 0 606 235 898
e-mail: dworekostep@o2.pl
www.maxmedia.pl/dworekostep
- Rancho Annabella
Brzozowo 30, 72-110 Przybiernów,
tel. 091 431 72 32, fax 091 431 72 31
e-mail: annabella3003@wp.pl
www.annabella.pl
- „EKO TURIST FARM” Rzystnowo 19
72-110 Przybiernów
- „MALWA” Budziszewice, 72-122 Łoźnica
- „RODO” Derkacz 44, 72-121 Czarnogłowy
- „AGRO DOM PRZY DĘBIE” Rzystnowo 46
72-110 Przybiernów
- „EKO ZAGRODA” Rzystnowo 40
72-110 Przybiernów

GMINA STEPNIKA

Gastronomia:

- Hotel „Mustang Ranch”, Gąsierzyno, Stepnica
tel. 091 418 83 91, fax 091 418 84 69
- Camping „Tomasz” i Kawiarnia „Panorama”
Stepnica, ul. Kościuszki 23
tel. 091 418 87 51

- Szkoła Aktywnego Wypoczynku „Frajda”
w Czarnocinie, Stepnica, ul. Kościuszki 23
tel. 091 418 83 71, 091 433 90 17
e-mail: frajda@optimus.szczecin.pl
- Restauracja „Wczasowa”
Stepnica, ul. Krzywoustego 1
tel. 091 418 87 81
- Drink Bar „Ewa”, Stepnica, os. 40-Lecia 9
- Kawiarnia „Ania”
Stepnica, ul. Kościuszki 1
tel. 091 418 86 81

Noclegi:

- Hotel „Mustang Ranch”
Gąsierzyno, Stepnica
tel. 091 418 83 91, fax 091 418 84 69
- Camping „Tomasz” i Kawiarnia „Panorama”
Stepnica, ul. Kościuszki 23
tel. 091 418 87 51
- Szkoła Aktywnego Wypoczynku „Frajda”
w Czarnocinie, Stepnica, ul. Kościuszki 23
tel. 091 418 83 71, 091 433 90 17
e-mail: frajda@optimus.szczecin.pl
- Ośrodek Rekreacyjno-Sportowy „Gumiś”
Czarnocin, Stepnica
tel. kom. 0 604 647 766


Agroturystyka:

- Ośrodek Koła Łowieckiego „Dzik”
Żarnowo, ul. Staropolska 11A
- Teresa Babic - działalność gastronomiczno-hotelowa
Stepnica, ul. Kościuszki 25/2
tel. 091 418 80 10
- Ośrodek „Laguna”
Stepnica, ul. Kościuszki 25B
tel. 091 418 88 93, tel. kom. 0 503 712 451
- Zajazd „Zacisze”
Żarnowo, Żarnówko 1
tel. 091 419 41 61
- Paweł Pociask
Stepnica, ul. B.Chrobrego 26
tel. 091 418 81 07
- Teresa Marzec
Stepnica, ul. Królowej Jadwigi 3
tel. 091 418 80 46
- Barbara Kopiecka
Stepnica, ul. Krzywoustego 53A
tel. 091 418 84 00
- Maria Szczęblewska
Stepnica, ul. Krzywoustego 55
tel. 091 418 87 10

GMINA OSINA

Gastronomia i Noclegi:

- Restauracja - Hotel „15 Południk” Kikorze
Osina, Kikorze
tel. 091 391 03 07
- Restauracja - Hotel przy stacji paliw STM
Kikorze przy trasie Szczecin - Gdańsk



Kamień Pojednania

Der Landkreis Goleniów (Powiat Goleniowski) ist im westlichen Teil der Woiwodschaft Westpommern gelegen. Er umfasst die Ebene von Goleniów, Ebene von Nowogard und einen Teil des Tals der Niederoder [Nizina Dolnej Odry]. Die westliche Grenze bilden der See Dąbie und das Stettiner Haff. Die Fläche des Landkreises beträgt 1.617 km². Der Landkreis zählt zirka 79.000 Einwohner.

Der Sitz des Landkreises ist die Stadt Goleniów, die 35 km von Szczecin und 220 km von Berlin entfernt ist. Der Landkreis umfasst 6 Gemeinden: Goleniów, Nowogard, Maszewo, Przybiernów, Stepnica und Osina.

Der Landkreis Goleniów ist ein wichtiger Verkehrsknotenpunkt – durch sein Gebiet verlaufen

zwei Straßenverkehrswege (Landesstraße Nr. 3 Szczecin-Świnoujście und Nr. 6 Szczecin-Gdańsk) sowie zwei Bahnstrecken (Szczecin-Świnoujście und Szczecin-Kołobrzeg). In Glewice, dem 7 km von Goleniów entfernten Ort, befindet sich der einzige in der Woiwodschaft internationale Flughafen Szczecin-Goleniów. Das Kreisgebiet ist eine Perle des Tourismus. Mit den idealen Natur- und Landschaftsbedingungen, großem Waldreichtum und relativ niedrigem Industrialisierungsgrad bildet die Region eine sehr günstige Basis für die Entwicklung von verschiedenartigen Tourismusformen. Die größten Vorteile sind dabei die Natur, insbesondere Wälder und Seen, sowie sehenswerte Kulturdenkmäler.

Im Landkreis überwiegt eine landwirtschaftliche Landschaft, die durch „gefaltete“ Felder, einen abwechslungsreichen Baumbestand zwischen ihnen, Baumalleen den Straßen entlang und malerische Seen und Wälder gekennzeichnet ist. Zu den größten Seen gehören: Dąbie, Nowogardzie und Kościuszki, welche ein Paradies für alle Wassersportler, Angler und Jagdanhänger sowie für die nach einer Erholung am Busen der Natur durstigen Touristen bilden. Durch die schöne Gegend der Gollnower Erde (Ziemia Goleniowska) führen zahlreiche Touristenwege, ausgezeichnet für Fuß- und Fahrradtouristen.

Ein besonders interessantes Ausflugsziel bildet der riesige Gollnower Urwald [Puszcza Goleniowska] mit Traumgebieten für Naturfreunde, Pilz- und Waldfrüchtesammler sowie für Jäger. Zum Schutz der selten vorkommenden Flora- und Faunaarten wurden zwei Landschaftsschutzkomplexe und sieben Naturschutzgebiete errichtet.

Eine besondere Attraktion bildet das Stettiner Haff. Hierauf bietet die Gemeinde Stepnica einen Yachthafen für Segler und viele Fische für Angler an. Die an Gewässern gelegenen Orte bilden eine ideale touristische und Erholungsbasis mit schönen Stränden und reinem Wasser. Ähnliche Vorteile bietet auch der 130 km lange Fluss Ina, der ideal für Kanusport ist. Das Kreisgebiet ist auch reich an Schloss- und Parkkomplexen, Herrenhäusern, sakralen Gebäuden und Schutzmauern – Zeugen der reichhaltigen Geschichte dieser Gegend.

Der wirtschaftliche Hauptzweig im Landkreis Goleniów ist die ökologische Landwirtschaft. Das Ackerland umfasst zirka 49% der allgemeinen Kreisfläche. Die Stärke dieser Region bilden Nahrungsmittel- und Holzindustrie. Die wirtschaftliche und Investitionsentwicklung der Region soll in Richtung Tourismus, Erholung, landwirtschaftliche Lebensmittelverarbeitung, ökologische Landwirtschaft sowie umweltverträgliche Dienstleistungen und Industrie gehen. In der Nähe von Goleniów, an der Kreuzung der Landesstraße Nr. 3 mit der Straße in Richtung Lubczyna, wurde der „Gollnower Industriepark“ (300 ha) ins Leben gerufen und für künftige Industrieinvestitionen, Lager und Depots bestimmt. Der Landkreis Goleniów ist auch ein Paradies für künftige Investoren: das Angebot der Gemeinde umfasst die Möglichkeit eines günstigen Ankaufs von Böden und Gebäuden sowie eine gut entwickelte technische Infrastruktur und Steuerermäßigungen.



Sąd Rejonowy

GEMEINDE GOLENIÓW

Gastronomie:

- Chinesisches Restaurant „Phoenix”
Goleniów, ul. Wojska Polskiego 4/5
tel. 091 418 21 14
- Schenke „U Anny”
Kliniska, tel. 091 418 14 11
- Pizzeria – Café – Grill Bar „Zakątek”
Goleniów, ul. Konstytucji 3-go Maja 4
tel. 091 418 32 86
- Bar „Mekong”
Goleniów, ul. Nadrzeczna 8
- Pizzeria „U Jacka”
Goleniów, ul. Konstytucji 3-go Maja 35
- Baguettstube & Pub „Bonjour”
Goleniów, ul. Szczecińska 1A
- Restaurant „Labirynt”
Goleniów, ul. Konstytucji 3-go Maja 30
tel. 091 418 34 24
- Pub „La Strada”
Goleniów, ul. Pułaskiego 1A
- Pub „Kameralna”
Goleniów, ul. Kwiatowa
- Gasthaus „Broadway”
Kliniska Wielkie, ul. Kolejowa 2



Budynek Poczty Polskiej

Übernachtung:

- Hotel „Ikar”
Goleniów, ul. Wł. Jagiełły 4
tel. 091 418 31 22, 091 418 22 01
- Pension „Graf”
Goleniów, ul. Kościuszki 10A
tel./fax 091 407 12 89
- Kleines Hotel Mysłowski
Kliniska, Łęsko
tel. 091 418 14 70
- Strand und Segelhafen des Jugendlichen Kultur- und Sporthauses
Lubczyna, tel. 091 419 16 12
- Gasthaus „Broadway”
Kliniska Wielkie, ul. Kolejowa 2
- „Kleines Pilotshaus”
Flughafen Szczecin-Goleniów Sp. z o.o.
Goleniów, Glewice 1A
tel. 091 481 74 00, 091 418 33 83
e-mail: epscooperations@airport.com.pl
www.airport.com.pl/hotel.htm

- JF „Duet” S.C.
Goleniów, ul. Maszewska 19
tel. 091 464 75 99, e-mail: jfduet@op.pl



Jezioro Nowogardzkie

GEMEINDE NOWOGARD

Gastronomie:

- Restaurant und Café „Kamena”
Nowogard, ul. 3-go Maja 15
tel. 091 392 22 25
- Restaurant, Café „Oskar”
Nowogard, ul. 3-go Maja 15
tel. 091 392 00 91
- Night Club und Restaurant „Przystań”
Nowogard, ul. Zielona 1
tel. 091 392 02 21
- Gaststätte „Piwnica”
Nowogard, Pl. Wolności 1
tel. 091 392 00 95
- Bar „Barnim”
Nowogard, ul. 3-go Maja 30
tel. 091 392 16 54
- Pizzeria „Fantazja”
Nowogard, ul. 5 Lutego 2
tel. 091 392 07 50
- Pizzeria „Neptun”
Nowogard, Pl. Szarych Szeregów 7
tel. 0601 855 659
- Chinesische Küche „Snackbar” PAULA
Nowogard, Pl. Wolności 7
- Restaurant „Okraglak”
Nowogard, ul. Zielona 9

Übernachtung:

- Hotel „Kamena”
Nowogard, ul. 3-go Maja 51
tel. 091 392 22 25
- Hotel „Oskar”
Nowogard, ul. 3 Maja 15
tel. 091 392 00 91
- Hotel „Przystań”
Nowogard, ul. Zielona 1
tel. 091 392 02 21
- Europäische Akademie Kulice – Külz
Nowogard, Kulice 24
tel. 091 391 33 83, tel. kom. 0 509 25 09 32
e-mail: akademiakulice@pro.onet.pl



Nowogard - fontanna

Campingplätze:

- Städtische Badeanstalt, Sommerhäuser
Nowogard, ul. Poznańska 3
tel. 091 392 05 64
e-mail: romulus@aquanowogard.pl
- Campingplatz „U Henie”
Nowogard, ul. Wojska Polskiego
tel. 091 392 13 15
- Erholungszentrum, Tauchschule
Nowogard, ul. Promenada 3

Agrotourismus:

- Jerzy Furmańczyk
Nowogard, Ostrzyca 60
tel. 091 391 87 77
- Kazimierz Bąk
Nowogard Krasnołęka 20
tel. 091 391 04 84

Gästezimmer:

- Barbara Labocha „Am See”
Nowogard, ul. Zielona 1
tel. 091 39 20 342
- Ewa Żytko
Nowogard, ul. Promenada 5/1
tel. 091 392 26 71

GEMEINDE MASZEWO

Gastronomie:

- Restaurant – Kleines Motel
Maszewo, ul. Stargardzka 11
tel. 091 418 78 95
e-mail: irena@onet.pl
- Herrenhaus Maciejewo, Maszewo
tel. 091 418 12 85, fax 091 418 11 30
e-mail: palac@pomerania.com.pl
www.palacmaciejewo.szin.pl

Übernachtung:

- Restaurant - Kleines Motel
Maszewo, ul. Stargardzka 3B
tel. 091 418 78 95
e-mail: irena@onet.pl
- Herrenhaus Maciejewo, Maszewo
tel. 091 418 12 85
fax 091 418 11 30
e-mail: palac@pomerania.com.pl
www.palacmaciejewo.szin.pl



Maszewo - mury obronne

GEMEINDE PRZYBIERNÓW

Gastronomie:

- Bar „BRZOZA” Babigoszcz
(Parkplatz an der Straße A3)
- Bar „FRYKAS”, 72-110 Przybiernów
ul. B. Chrobrego
- Gaststätte „GOSPODA”, 72-110 Przybiernów
ul. B. Chrobrego 48a,
- Bar „AS” 72-110 Przybiernów
(Parkplatz an der Straße A3)
- Freibad „JAMA” Strand in Przybiernów
(im Sommer)
- Bar – Disco „WULKAN”, 72-110 Przybiernów
ul. B. Chrobrego,
- Wirtshaus KARCZMA POD NIEBEM Brzozowo,
72-110 Przybiernów
- Bar „PORTO”, 72-121 Czarnogłowy
ul. Dąbrowskiego,
- Bar „KEBAB HAUSE” Babigoszcz
72-122 Łoźnica
(neben der Tankstelle PKN Orlen)



Kąpielisko w Przybiernowie

Agrotourismus/Übernachtung:

- Agrotouristischer Bauernhof "Herrenhaus OSTĘP"
Machowica 1, 72-110 Przybiernów
tel. (091) 418 64 00
tel.kom. 0 606 235 898
e-mail: dworekostep@o2.pl
www.maxmedia.pl/dworekostep
- Ranch Annabella
Brzozowo 30, 72-110 Przybiernów,
tel. (091) 431-72-32
fax (091) 431-72-31
e-mail: annabella3003@wp.pl
www.annabella.pl
- „EKO TURIST FARM” Rzystnowo 19
72-110 Przybiernów
- „MALWA” Budzieszewice, 72-122 Łoźnica
- „RODO” Derkacz 44, 72-121 Czarnogłowy
- Agrohaus „AGRO DOM PRZY DĘBIE”
Rzystnowo 46, 72-110 Przybiernów
- „EKO ZAGRODA” Rzystnowo 40
72-110 Przybiernów



GEMEINDE STEPnica

Gastronomie:

- Hotel „Mustang Ranch”
Gąsierzyno, Stepnica
tel. 091 418 83 91, fax 091 418 84 69
- Camping „Tomasz” und Café „Panorama”
Stepnica, ul. Kościuszki 23
tel. 091 418 87 51
- Schule der Aktiverholung „Frajda”
in Czarnocin, Stepnica, ul. Kościuszki 23
tel. 091 418 83 71, 091 433 90 17
e-mail: frajda@optimus.szczecin.pl
- Restaurant „Wczasowa”
Stepnica, ul. Krzywoustego 1
tel. 091 418 87 81
- Drink Bar „Ewa”
Stepnica, os. 40-Lecia 9
- Café „Ania”
Stepnica, ul. Kościuszki 1
tel. 091 418 86 81

Übernachtung:

- Hotel „Mustang Ranch”
Gąsierzyno, Stepnica
tel. 091 418 83 91, fax 091 418 84 69

- Camping „Tomasz” und Café „Panorama”
Stepnica, ul. Kościuszki 23
tel. 091 418 87 51
- Schule der Aktiverholung „Frajda”
in Czarnocin, Stepnica, ul. Kościuszki 23
tel. 091 418 83 71, 091 433 90 17
e-mail: frajda@optimus.szczecin.pl
- Sport- und Erholungszentrum „Gumiś”
Czarnocin, Stepnica
tel. kom. 0 604 647 766

Agrotourismus:

- Zentrum des Jagdklubs „Dzik”
Żarnowo, ul. Staropolska 11A
- Teresa Babic
Gastronomie und Hotel
Stepnica, ul. Kościuszki 25/2
tel. 091 418 80 10
- Zentrum „Laguna”
Stepnica, ul. Kościuszki 25B
tel. 091 418 88 93, tel. kom. 0 503 712 451
- Gasthaus „Zacisze”
Żarnowo, Żarnówko 1
tel. 091 419 41 61
- Paweł Pociask
Stepnica, ul. B.Chrobrego 26
tel. 091 418 81 07
- Teresa Marzec
Stepnica, ul. Królowej Jadwigi 3
tel. 091 418 80 46
- Barbara Kopiecka
Stepnica, ul. Krzywoustego 53A
tel. 091 418 84 00
- Maria Szczepilewska
Stepnica, ul. Krzywoustego 55
tel. 091 418 87 10



Piec chlebowy Kazuzna - Przypolsko

GEMEINDE OSINA

Gastronomie und Übernachtung:

- Restaurant - Hotel „15 Południk” in Kikorze
Osina, Kikorze
tel. 091 391 03 07
- Restaurant - Hotel an an der Tankstelle STM
in Kikorze an der Strecke Szczecin - Gdańsk
(Parkplatz für LKWs und PKWs)